







Légende :

-  Affectation agricole
-  Affectation urbaine
-  Zone de consolidation adjacente au périmètre d'urbanisation
-  Zone de consolidation résidentielle
-  Zone tampon 450m autour de la zone de consolidation résidentielle
-  Zone tampon autour des périmètre d'urbanisation et des secteurs urbanisés
-  Limites du périmètre d'urbanisation
-  Limites municipales

| Numéro de règlement | Date d'entrée en vigueur | Date de la mise à jour |
|---------------------|--------------------------|------------------------|
| | | |
| | | |
| | | |
| | | |

Authentifié ce jour

Mario Van Rossum, Maire

Christiane Pouliot, Directrice générale et
greffière-trésorière

Sceau :

Échelle : 1:20 000

Sources des données géomatiques :
© MRC du Haut-Richelieu, 2023
© Gouvernement du Québec, 2023

