




Légende :

-  Cadastre
-  Hydrographie
-  Limites du périmètre d'urbanisation
-  Limites municipales
-  Milieux boisés
-  Territoires d'intérêt écologiques (tourbières boisées)

Numéro de règlement	Date d'entrée en vigueur	Date de la mise à jour

Authentifié ce jour

Mario Van Rossum, Maire

Christiane Pouliot, Directrice générale et greffière-trésorière

Sceau :

Échelle : 1:20 000

Sources des données géomatiques :  
 © MRC du Haut-Richelieu  
 © Gouvernement du Québec

